

The background of the slide is a panoramic view of a rural landscape. In the foreground, there are green trees and a field. The middle ground shows a small village with a church spire, surrounded by rolling hills and fields. The background consists of distant, hazy mountains under a blue sky with scattered white clouds.

A falumegújítás és gazdaságfejlesztés útja Terényben

Kajner Péter
egyetemi oktató - ELTE TáTK

Hável Alexandra, Himmer Gellért, Plachi Attila,
Petz Denise Gerda, Rózsa Gabriella, Szőke Alexandra

A ELTE TáTK Humánökológia Mesterképzés hallgatói, 2017

A helyi gazdaságfejlesztés hazai jó példái – Műhelymunka
2018. május 25., Miskolc




Természeti adottságok, településtörténet

- Balassagyarmati járás, a Cserhát lábánál, 24 km²-en, a Szanda-patak völgyében, a patak a Bócsoki-tavat táplálja. Legközelebbi városok: Balassagyarmat és Romhány.
- A környék ásatásai szerint feltehetően ez a táj az őskor óta lakott.
- A falu földesurai a Zichy és a Balassa családok voltak évszázadokon át.
- Az itt látható, 18. század közepe táján készült községi pecsétnek kerületére a "Wásáros Terin" feliratot vésették.



A XIX.sz. és a XX. század



Településtörténet – XX. század

- 1960-ban termelőszövetkezeti község lett 251 taggal 2080 kat.hold földdel, amelyből szántó 1072 hold volt
- Sokan kényszerültek távoli munkahelyekre, a salgótarjáni szénbányába vagy a balassagyarmati üzemekbe
- Ekkor kezdődött meg a falu elnéptelenedése és előregedése
- 1950-2000-ig a lakosság száma megfeleződött
- A Tsz-t 1974-ben Szandához csatolták

Kiskér: 1910 – 1947



Vallások és nemzetiségek

- Katolikus és evangélikus templom
- Evangélikusok: ~szlovákok (tótok)
- Katolikusok: ~magyarok (palócok)
- 1950-es években vallási élet: titokban jártak a helyiek templomba.
- A 60-as évek óta a gyerekek csökkenő létszáma, az elköltözések és a szekularizáció miatt megfogyatkozott mindkét felekezet
- Vegyes házasságok a II. világháborúig viszonylag ritkán voltak, mostanra szokványos

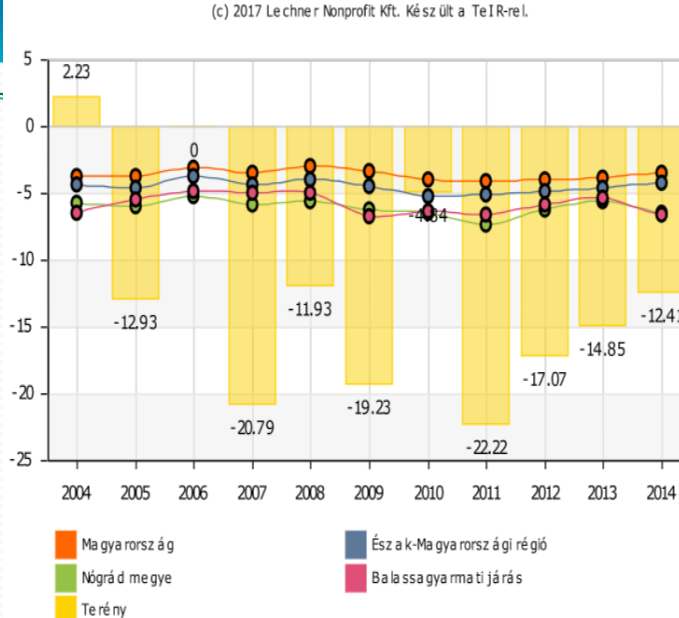
Közlekedés

- A falu megközelítése igen nehézkes
- Helyközi járatok csatlakozása nem megfelelő
- Buszútvonalak több falut kötnek össze → rengeteg kerülő
- Autós közlekedés gyorsabb, de az utak minősége megnehezíti a vezetést
- Legközelebbi vasútállomás Magyarnándoron → 9 km autóútra Terénytől
- Bicikli - domborzati viszonyok megnehezítik

Népességi adatok

Lakosság szám

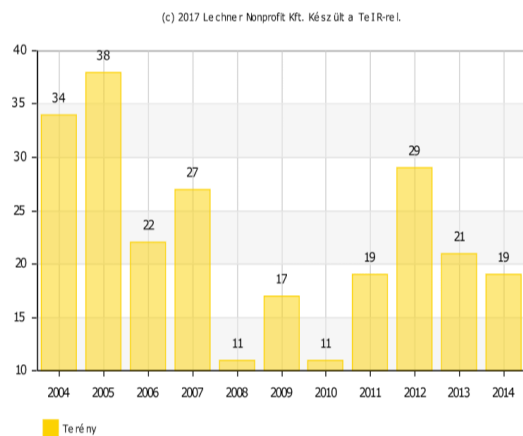
2014-es adatok szerint 367 fő, 10 év alatt közel 100 fővel csökkent le ennyire



Természetes szaporodás/fogyás (ezrelék) Az élveszületések és a halálozások különbözete ezer lakosra vetítve.

Odavándorlások

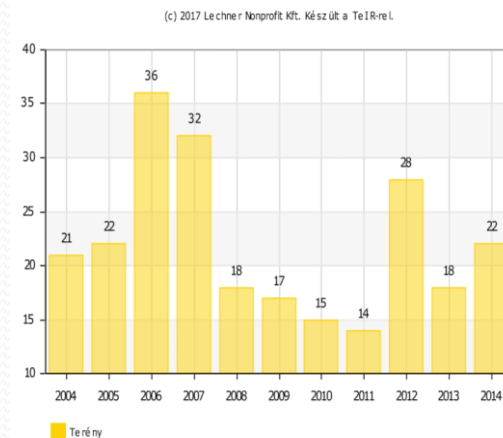
2004 és 2014 között 2004 és 2005-ben döntöttek csúcsot



Odavándorlások száma (fő)
Állandó és ideiglenes
belföldi odavándorlások
összege.

Elvándorlások

A bevándorlások tekintetében csúcsot döntő 2004 és 2005 utáni 2 év, 2006 és 2007 volt a kiugró: 36, illetve 32 fő költözött el.




Elvándorlások száma (fő).
Állandó és ideiglenes
belföldi elvándorlások
összege.

Ma: nagygazdák – iparosított mezőgazdaság

- 600 ha szántóföldi növénytermesztés
- 1/3 arányban saját föld és 2/3 arányban bérelt földön gazdálkodik
- állattenyésztéssel most próbálkozik (4 tehene van)

- 800 ha szántóföldi növénytermesztés
- Szintén saját és bérelt földeken gazdálkodik



Kertművelés

Idősebb korosztály:

- a maguk kis kertjében ültetnek és páran állatot tartanak (mindezt persze a családnak)

Önkormányzat által művelt kert:

- közétkeztetés miatt konyhára termelnek a közmunkásokkal
- lekvárt is készítenek (erdőből gyűjtik a csipkebogyót)



Alternatív gazdálkodási módok

 Szanda
Szögi
Ökokertészet



Alternatív gazdálkodási módok

Ök



Magosvölgy ökogazdaság



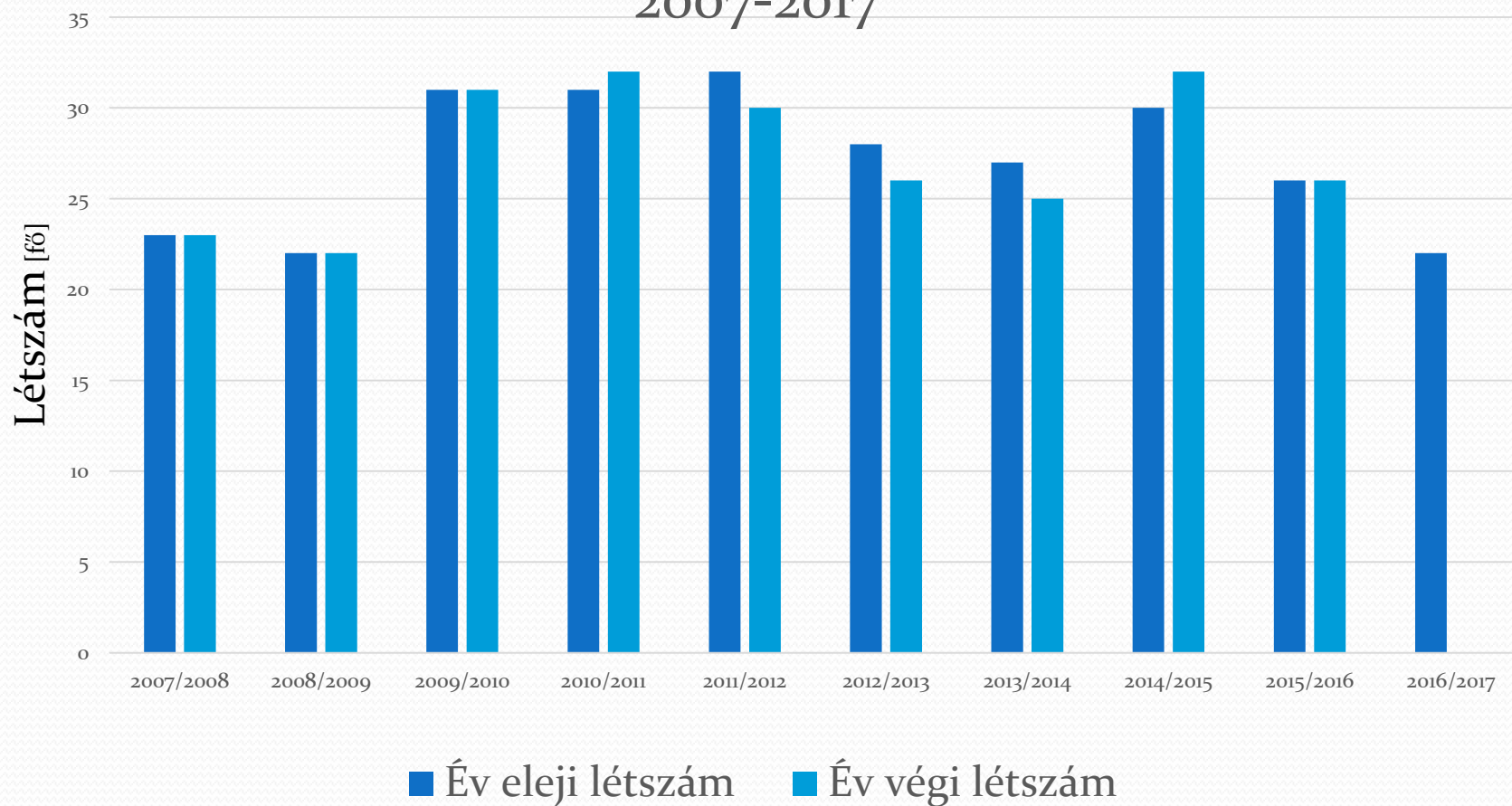
Terényi Kistenyér Óvoda



Iskola

Terényi iskola gyereklétszámának alakulása

2007-2017





2	3	4	5	6	7	8	9	
0	0	0	0	0	0	0	0	
1					6	7	8	9
					12	14	16	18
					18	2		
					20	24		
					5	30		



Kulturális és közösségi élet


- Iskolai programok (farsang, szüreti bál stb.)
- TIGYÖK: filmvetítés, gyereknapon (kisebb gyerekek)
- ARTTÉKA egyesület – nyári táborok (pl. fafaragó tábor, néptánc tábor)
- Biblia kör (ide azok a gyerekek járnak akiknek a szülei is tagok)
- Kirándulás, biciklizés, foci, egymáshoz átjárákálás
- Valódi probléma: egy közösségi hely hiánya (kocsma, kávézó, kultúrház)

Továbbtanulás és tervek

- Legtöbben Balassagyarmatra járnak 8 osztályig
- Ezután gimnázium/szakközép
 - Többség Balassagyarmatra, de van aki Vácra, Mátrafüredre stb.
- Főiskola/egyetem: Gyöngyös, Budapest, Gödöllő
 - Szakok: agrár és vidékfejlesztés, villamosmérnök, mérnökinformatikus.
- Sok egyetemet végzett diák pesten vagy városba megy dolgozni/lakni
- Budapestre a többségük nem vágyik, túl sok nekik a faluhoz képest
- Vannak, akik (talán) gazdálkodnának, de földet nem lehet szerezni

Javaslatok, ötletek

- Az iskola bővítése, nyolc osztályos általános iskola
- Az utak minősége, busz menetrend javítása
- A turizmus mellett a helyiek igényeire is jobban odafigyelve közösségi helyek kialakítása, helyi szórakozás
- Gazdálkodás, mint hobbi, más szemszögből a gyerekeknek
- Olyan emberek idevonzása akik saját szenvedélye a gazdálkodás, vidéki tervei vannak + távmunkások
- Földhöz jutás?





AGENDA 2030
HUMÁNÖKOLÓGIAI
KUTATÓMŰHELY A GLOBÁLIS
EGYÜTTÉLÉSRŐL

A MŰHELYMUNKÁT AZ
”A HELYI GAZDASÁGFEJLESZTÉS
HAZAI JÓ PÉLDÁJÁNAK
FELTÁRÁSA ÉS BEMUTATÁSA”
PÁLYÁZATI CÉL KERETÉBEN A
NEMZETI KULTURÁLIS ALAP
TÁMOGATJA
(201108/01614)

WWW.NKA.HU